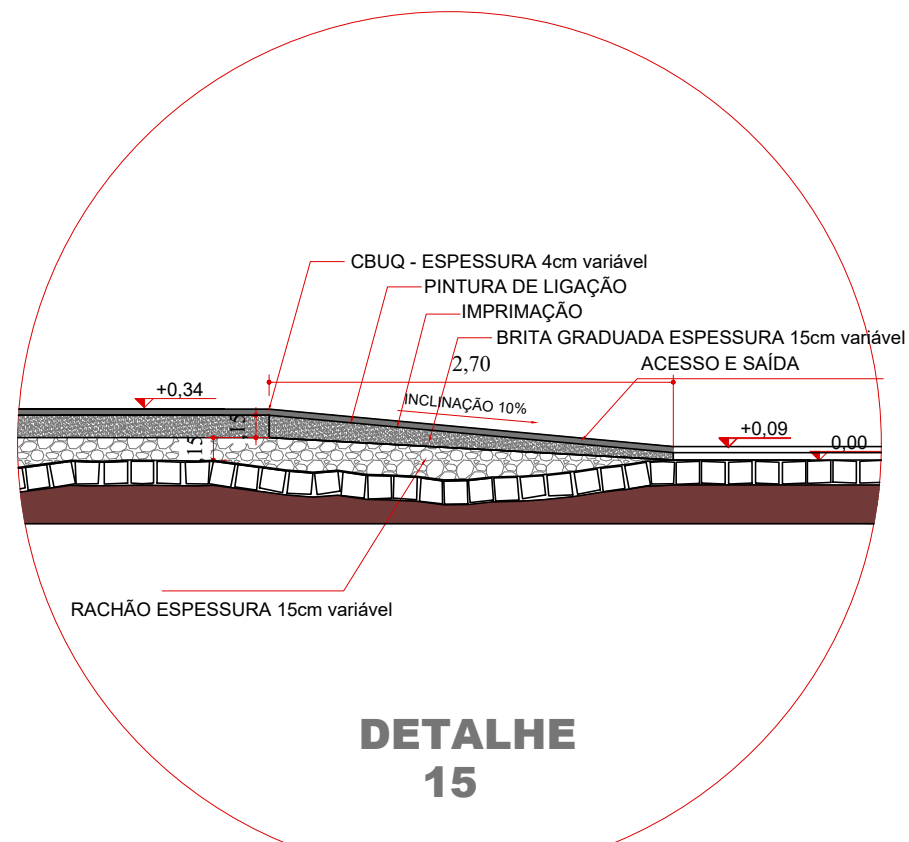


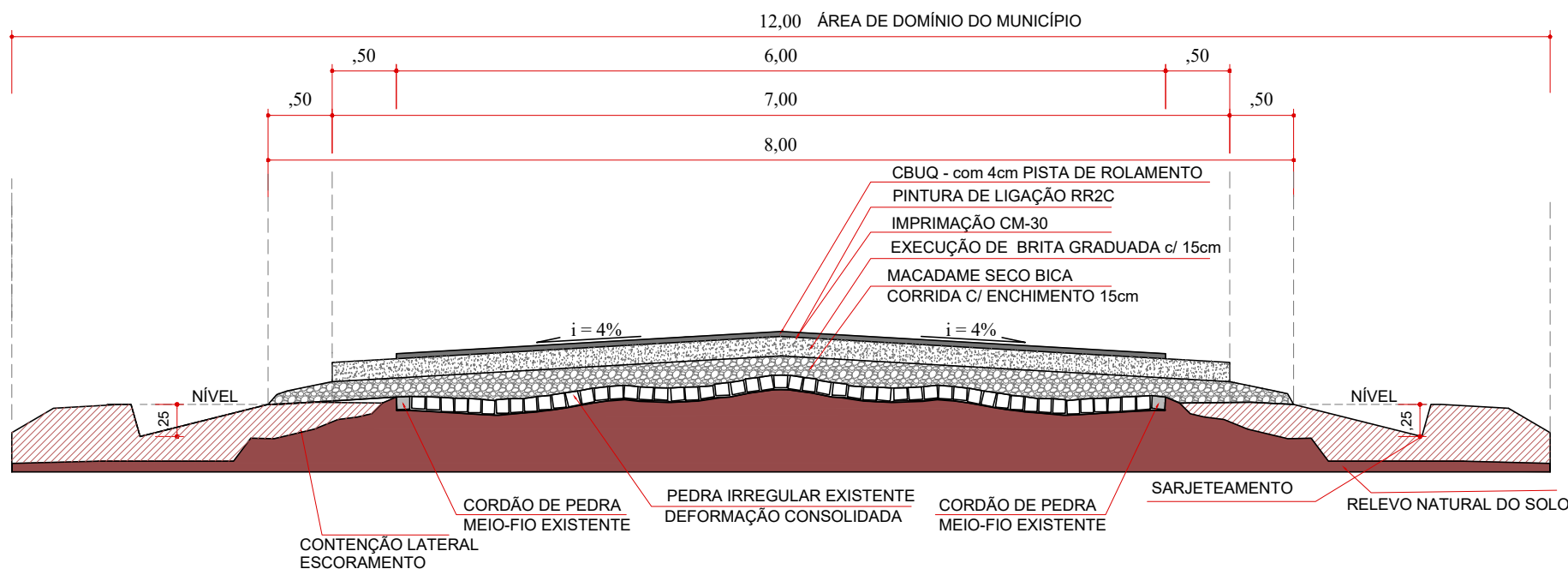
QUANTITATIVO LOMBADA
PINTURA DE LIGAÇÃO = 6,00 x 1,50 = 9,00m²
CBUQ - LOMBADA h = 8cm = 0,08m² x 6,00 = 0,48m³



DETALHE ACESSO e SAÍDA DA PISTA DE ROLAMENTO
Escala: 1/50
QUANTITATIVO ACESSO e SAÍDA DA PISTA DE ROLAMENTO (DETALHE 15)
RACHÃO ESPESURA e = 0,15cm variável - 0,42m² x 8,00m = 3,36m³
BRITA GRADUADA ESPESURA e = 0,15cm variável - 0,27m² x 7,00m = 1,89m³
IMPRIMAÇÃO CM - 30 = 2,70m x 6,00m = 16,20m²
PINTURA LIGAÇÃO RR2C = 2,70m x 6,00m = 16,20m²
CBUQ - PISTA DE ROLAMENTO ESPESURA e = 0,04cm x 2,70m = 0,11m² x 6,00m = 0,65m³

PLANTA RECAPEAMENTO ASFÁLTICO EM CBUQ

Escala: 1/500

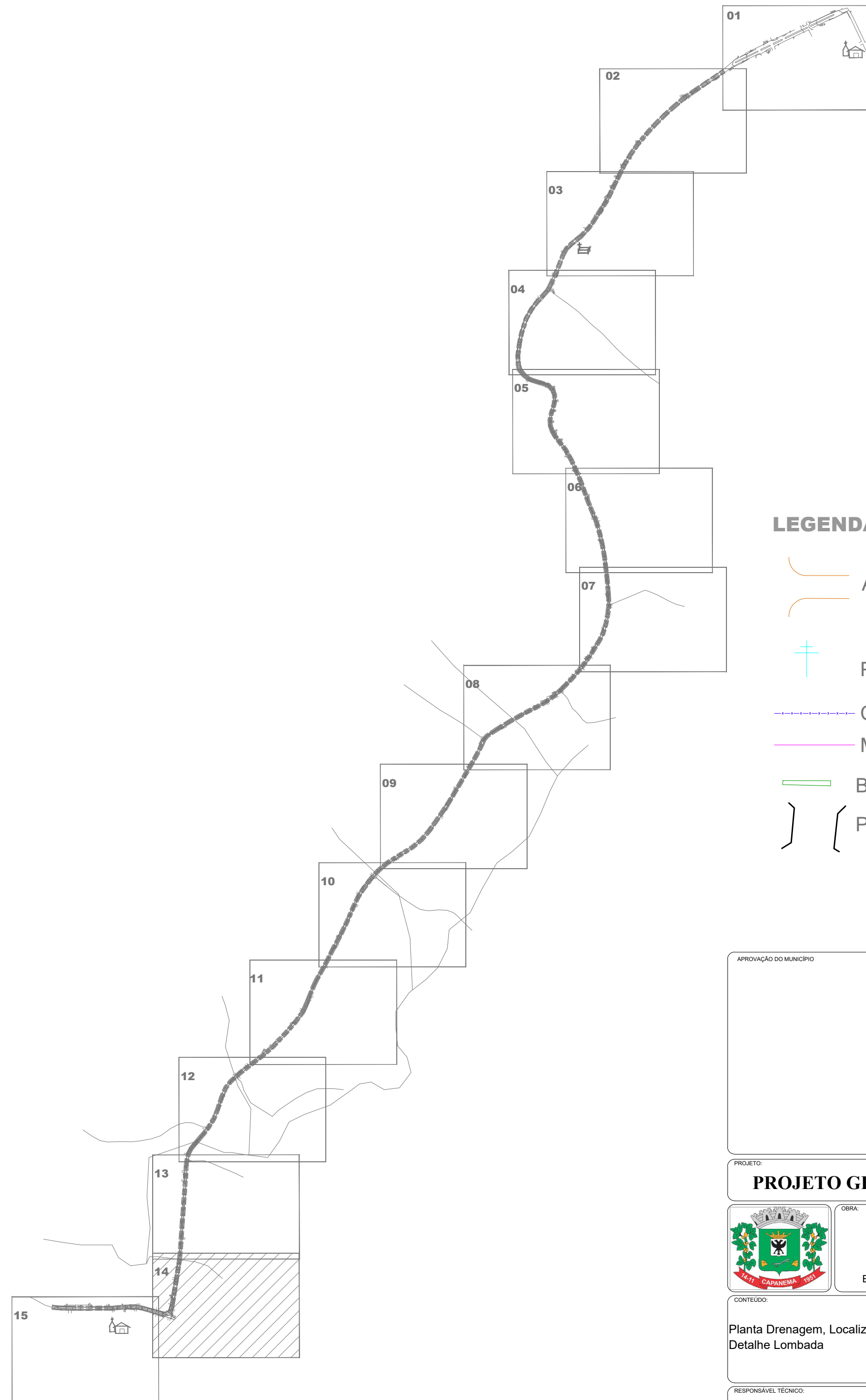


SECÇÃO TRANSVERSAL (TIPO)

ESCALA=1/50

QUANTITATIVO DO TRECHO

RACHÃO ESPESURA e = 0,15cm x 8,00m x 4.177,92m = 5.013,50m³ + ACESSOS E SAÍDAS DA PISTA - 6,72m² = 5.020,22m³
BRITA GRADUADA ESPESURA e = 0,15cm x 7,00m x 4.177,92m = 4.386,81m³ + ACESSOS E SAÍDAS DA PISTA - 4,17m² = 4.390,99m³
IMPRIMAÇÃO CM - 30 = 4.177,92m x 6,00m = 25.067,52m² + ACESSOS E SAÍDAS DA PISTA - 37,52m² = 25.105,04m²
PINTURA LIGAÇÃO RR2C = 4.177,92m x 6,00m = 25.067,52m² + ACESSOS E SAÍDAS DA PISTA - 37,52m² + LOMBADAS - 90,00m² = 25.195,04m²
CBUQ - PISTA DE ROLAMENTO ESPESURA e = 0,04cm x 6,00m x 4.177,92m = 1.002,70m³ + ACESSOS E SAÍDAS DA PISTA - 1,59m³ + LOMBADAS - 4,80m³ = 1.009,09m³



LOCALIZAÇÃO DO TRECHO

Sem Escala

- LEGENDA:**
- Acessos e Acessos à Propriedades
 - Postes
 - Cercas
 - Muros
 - Bueiros Existentes Acessos
 - Ponte

APROVAÇÃO DO MUNICÍPIO	APROVAÇÃO DA SAÚDE PÚBLICA
PROJETO: PROJETO GEOMÉTRICO RECAPEAMENTO ASFÁLTICO EM CBUQ	
Município de Capanema - Paraná	
RECAPEAMENTO ASFÁLTICO EM CBUQ	
Estrada Rural - Trecho entre Comunidade de Marechal Lott à Comunidade de Duas Barras - Capanema Pr.	
CONTEÚDO: Planta Drenagem, Localização do Trecho, Seção Transversal, Detalhe Lombada	LOGRADOURO: Estrada Rural, Comunidade de Marechal Lott à Comunidade de Duas Barras
COORDENADOR: EVANDRO CESAR MALINSKI	COORDENADOR: EVANDRO CESAR MALINSKI
RESPONSÁVEL TÉCNICO: AMANDA PEREIRA DE ANDRADE	RESPONSÁVEL TÉCNICO: AMANDA PEREIRA DE ANDRADE
ÁREA TOTAL: 25.067,52m²	ÁREA TOTAL: 25.067,52m²
ESCALA: Indicada	ESCALA: Indicada
DATA: Julho de 2025	DATA: Julho de 2025
14-15	